







ÚČELOVÁ HYDROGEOLOGICKÁ MAPA RAJÓNOV M 1 : 10 000

-  - rajón údolných nív ^{z+h} ^{štr} **Q1** ^í ^{štr} **N2**
-  - rajón svahov prifahlých k údolným nivám ^{z+spr} ^{štr} **Q2** ^í ^{štr} **N2**
-  - rajón vrcholových častí svahov a pahorkov ^{spr} **Q3** ^í ^{štr} **N3**
-  - hydroizohypsy
-  - geologický profil
-  - hranice rajónov